Seznam PS a SO:

D.1 TECHNOLOGICKÁ ČÁST
D.1.1 Železniční zabezpečovací zařízení
D.1.1.1 Staniční zabezpečovací zařízení
PS 22-01-11 ŽST Hradec Králové hl. n., SZZ
PS 22-01-13 ŽST Hradec Králové hl. n., zařízení pro výhradní provoz ETCS s benefity
D.1.1.2 Traťové zabezpečovací zařízení
PS 21-01-21 Opatovice nad Labem-Pohřebačka - Hradec Králové hl. n., TZZ
D.1.2 Železniční sdělovací zařízení
D.1.2.1 Místní kabelizace
PS 22-02-11 ŽST Hradec Králové hl. n., místní kabelizace
D.1.2.5 Dálkový kabel, optický kabel, závěsný optický kabel
PS 21-02-51 Opatovice nad Labem-Pohřebačka - Hradec Králové hl. n., TOK a TK
PS 09-02-02 Opatovice nad Labem-Pohřebačka - Hradec Králové-Slezské Předměstí, úprava DK SŽ

D.2 STAVEBNÍ ČÁST
D.2.1 Inženýrské objekty
D.2.1.1 Železniční svršek a spodek
SO 21-10-01 Opatovice nad Labem-Pohřebačka - Hradec Králové hl. n., izolované styky
SO 22-10-01 ŽST Hradec Králové hl. n., železniční svršek
SO 22-11-01 ŽST Hradec Králové hl. n., železniční spodek
D.2.1.3 Přejezdy a přechody
SO 21-13-03 ŽST Hradec Králové hl. n., železniční přejezd P5371, část SŽ
SO 22-13-01 ŽST Hradec Králové hl. n., železniční přejezd P5373
D.2.1.5 Ostatní inženýrské objekty
D.2.1.5.1 Sdělovací sítě
SO 22-30-03 ŽST Hradec Králové hl. n., úprava kabelizace Telco Pro v km 21,725
D.2.1.5.2 Elektrorozvodné sítě
SO 22-30-51 ŽST Hradec Králové hl. n., úprava zemních vedení NN ČEZ DS v km 21,607
SO 22-30-52 ŽST Hradec Králové hl. n., úprava zemních vedení VN ČEZ DS v km 21,722
SO 22-30-53 ŽST Hradec Králové hl. n., úprava zemních vedení VN DPMHK v km 21,722
D.2.1.6 Potrubní vedení
D.2.1.6.2 Vodovody, suchovody
SO 25-32-01 Hradec Králové hl. n. - Odb Plačice, úprava vodovodu v ZO ČZS Máj
D.2.1.6.4 Teplovody a horkovody
SO 22-34-01 ŽST Hradec Králové hl. n., ochrana a rozšíření podzemního vedení horkovodu 2 x DN 350, žkm 21,667
SO 22-34-02 ŽST Hradec Králové hl. n., ochrana podzemního vedení horkovodu 2 x DN 350, žkm 27,208
D.2.1.8 Pozemní komunikace
SO 22-50-01 ŽST Hradec Králové hl. n., místní komunikace u přejezdu P5373
SO 22-52-01 ŽST Hradec Králové hl. n., ul. Prokopa Holého, zpevněná plocha
SO 22-52-01.01 ŽST Hradec Králové hl. n., ul. Prokopa Holého, zpevněná plocha SŽ
SO 22-52-01.02 ŽST Hradec Králové hl. n., ul. Prokopa Holého, zpevněná plocha SM HK
D.2.1.9 Kabelovody, kolektory
SO 22-60-11 ŽST Hradec Králové hl. n., kolektor EOP žkm 21,672
D.2.2 Pozemní stavební objekty a technické vybavení pozemních stavebních objektů
D.2.2.1 Pozemní objekty budov
SO 21-73-02 Opatovice nad Labem-Pohřebačka - Hradec Králové hl. n., základy RD u přejezdu P5371
SO 21-73-03 Opatovice nad Labem-Pohřebačka - Hradec Králové hl. n., základy RD u přejezdu P5373
D.2.2.6 Drobná architektura a oplocení
SO 21-79-11 Opatovice nad Labem-Pohřebačka - Hradec Králové hl. n., úpravy oplocení
SO 22-79-11 ŽST Hradec Králové hl. n., úpravy oplocení
D.2.3 Trakční a energetická zařízení
D.2.3.1 Trakční vedení
SO 22-81-01 ŽST Hradec Králové hl. n., trakční vedení SŽ
D.2.3.4 Ohřev výměn
SO 22-84-01 ŽST Hradec Králové hl. n., elektrický ohřev výhybek
D.2.3.6 Rozvody VN, NN, osvětlení a dálkové ovládání odpojovačů
SO 21-86-02 Opatovice nad Labem-Pohřebačka - Hradec Králové hl. n., přípojka NN pro zabezpečovací zařízení v km 20,602
SO 21-86-03 Opatovice nad Labem-Pohřebačka - Hradec Králové hl. n., přípojka NN pro zabezpečovací zařízení v km 21,620
SO 22-86-01 ŽST Hradec Králové hl. n., venkovní rozvody NN a osvětlení
SO 22-86-03 ŽST Hradec Králové hl. n., dálkové ovládání úsekových odpojovačů
SO 22-86-07 ŽST Hradec Králové hl. n., magistrální rozvod 22 kV

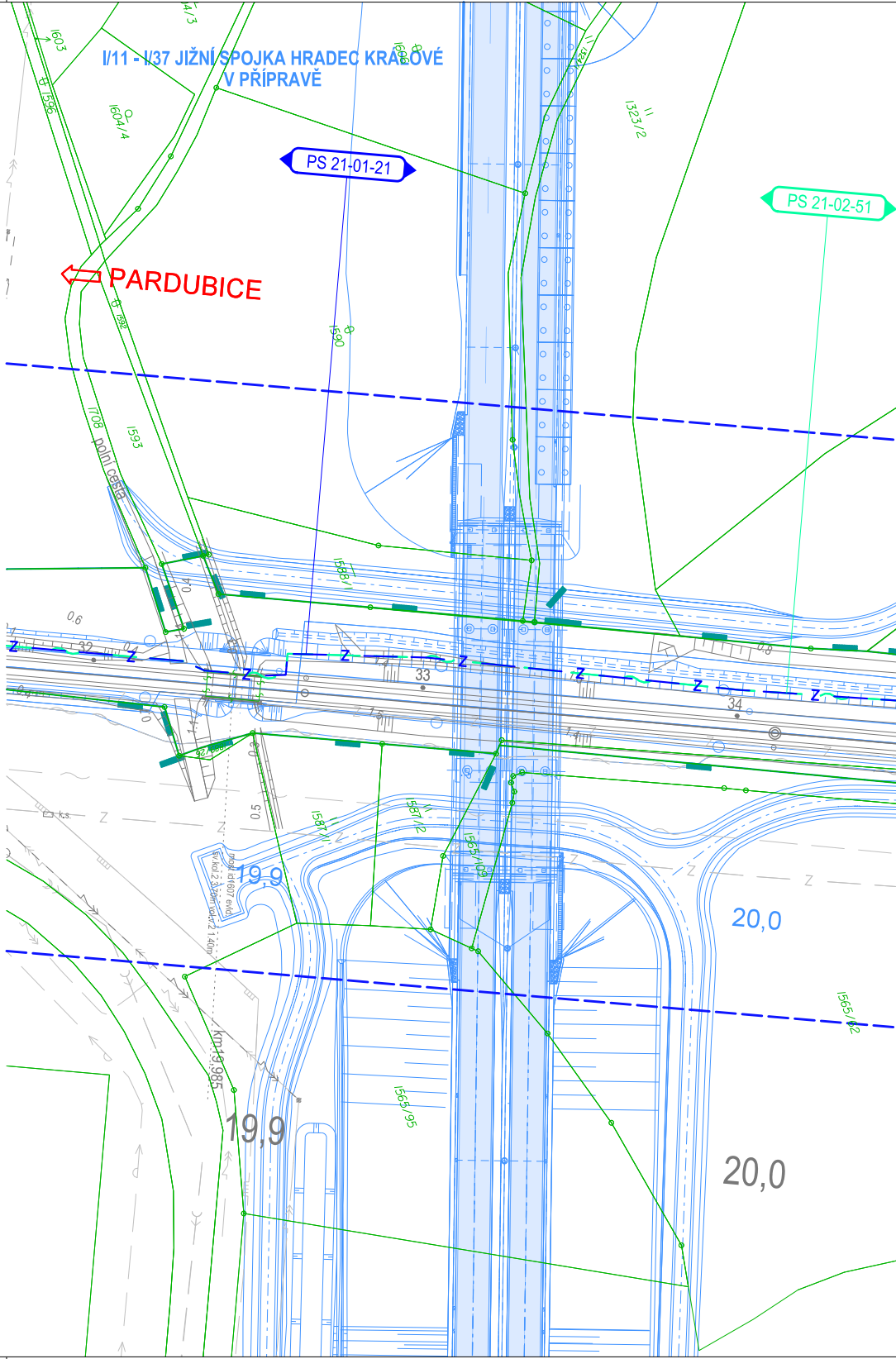
I/11 - I/37 JIŽNÍ SPOJKA HRADEC KRÁLOVÉ
V PŘÍPRAVĚ
PS 21-01-21
PS 21-02-51
PARDUBICE
1603
1596
1604/4
1323/2
1590
1593
1708
polní cesta
1588/1
1587/1
1587/2
1565/95
1565/2
32
33
34
19,9
20,0
km 19,985

LEGENDA PLOCH

🟥	KOMUNIKACE, ZPEVNĚNÉ PLOCHY
🟨	CHODNÍK
▭	CYKLOSTEZKA
🟪	PARKOVACÍ STÁNÍ PRO VEŘEJNOST
🟧	NÁSTUPIŠTĚ
▭	RAMPA, ZPEVNĚNÁ PLOCHA
🟪	POZEMNÍ OBJEKTY
⬜	PŘEJEZDOVÉ KONSTRUKCE
▨	ZASTŘEŠENÍ, PŘÍSTŘEŠKY
▨	ZAŘÍZENÍ STAVENIŠTĚ
🟩	ZELEŇ
▭	ÚPRAVA PLOCHY

LEGENDA NOVÉHO STAVU

— Z —	ZABEZPEČOVACÍ ZAŘÍZENÍ DRÁŽNÍ
— ~ —	SDĚLOVACÍ ZAŘÍZENÍ DRÁŽNÍ / NEDRÁŽNÍ
— ⇝ —	ELEKTRO VN NADZEMNÍ
— ⇝ —	ELEKTRO VN PODZEMNÍ
- - ⇝ - -	ELEKTRO NN PODZEMNÍ
— ⟩ —	KANALIZACE
— → —	VODOVOD
— + —	TEPLOVOD
— ↔ —	HORKOVOD
— ⊔ —	PLYNOVOD
—×—○—	OPLOCENÍ, OHRAZENÍ
○	TRAKČNÍ VEDENÍ DRÁŽNÍ
═	TRAKČNÍ VEDENÍ TROLEJBUS
—	DEMOLICE
—	PROVIZORNÍ STAV
—	VÝHLEDOVÝ STAV
—	SOUVISEJÍCÍ STAVBA
- - -	PŘÍSTUPOVÉ KOMUNIKACE
— —	OCHRANNÉ PÁSMO DRÁHY

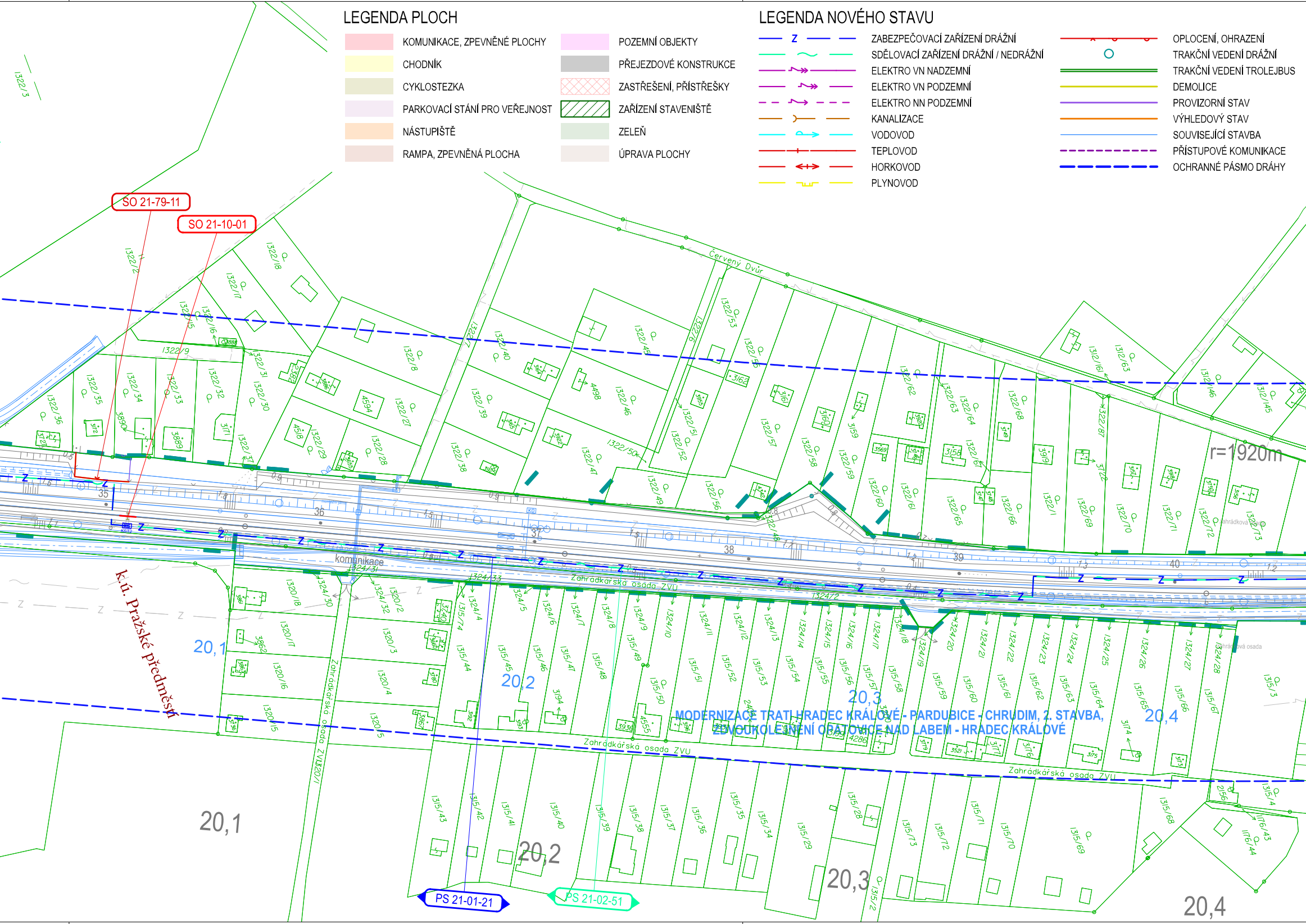
SO 21-79-11
SO 21-10-01
Červený Dvůr
r=1920m
k.ú. Pražské předměstí
komunikace
Zahrádkářská osada ZVU
Zahrádkářská osada ZVU
Zahrádkářská osada ZVU
Zahrádkářská osada ZVU
MODERNIZACE TRATI HRADEC KRÁLOVÉ - PARDUBICE - CHRUDIM, 2. STAVBA,
ZDVOUKOLEJNĚNÍ OPATOVICE NAD LABEM - HRADEC KRÁLOVÉ
35
36
37
38
39
40
20,1
20,2
20,3
20,4
PS 21-01-21
PS 21-02-51
1322/3
1322/2
1322/18
1322/17
1322/16
1322/15
1322/9
1322/8
1322/40
1322/45
1322/53
1322/55
1322/36
1322/35
1322/34
1322/33
1322/32
1322/31
1322/30
1322/27
1322/29
1322/28
1322/39
1322/38
1322/47
1322/46
1322/50
1322/49
1322/51
1322/52
1322/56
1322/57
1322/58
1322/59
1322/60
1322/61
1322/62
1322/63
1322/64
1322/65
1322/66
1322/67
1322/68
1322/69
1322/70
1322/71
1322/72
1322/73
1322/87
1322/1
1312/161
1312/63
1312/146
1312/145
1320/18
1320/17
1320/16
1320/15
1320/2
1320/3
1320/4
1320/5
1320/1
1324/31
1324/30
1324/32
1324/33
1324/4
1324/5
1324/6
1324/7
1324/8
1324/9
1324/10
1324/11
1324/12
1324/13
1324/14
1324/15
1324/16
1324/17
1324/18
1324/19
1324/20
1324/21
1324/22
1324/23
1324/24
1324/25
1324/26
1324/27
1324/28
1324/2
1315/74
1315/44
1315/45
1315/46
1315/47
1315/48
1315/49
1315/50
1315/51
1315/52
1315/53
1315/54
1315/55
1315/56
1315/57
1315/58
1315/59
1315/60
1315/61
1315/62
1315/63
1315/64
1315/65
1315/66
1315/67
1315/3
1315/4
1315/43
1315/42
1315/41
1315/40
1315/39
1315/38
1315/37
1315/36
1315/35
1315/34
1315/29
1315/28
1315/73
1315/72
1315/71
1315/70
1315/69
1315/68
1315/2
1176/43
1176/44
2156

LEGENDA STÁVAJÍCÍCH INŽENÝRSKÝCH SÍTÍ

POZN.: ZÁKRES PROVEDEN DLE PODKLADŮ POSKYTNUTÝCH SPRÁVCI

- ELEKTRO VVN NADZEMNÍ
- ELEKTRO VN NADZEMNÍ
- ELEKTRO VN PODZEMNÍ
- ELEKTRO NN NADZEMNÍ
- ELEKTRO NN PODZEMNÍ
- SDĚLOVACÍ KABEL METALICKÝ
- SDĚLOVACÍ KABEL OPTICKÝ
- SDĚLOVACÍ KABEL KOAXIÁLNÍ
- Z ZABEZPEČOVACÍ KABEL
- KANALIZACE
- KANALIZACE DEŠŤOVÁ
- KANALIZACE JEDNOTNÁ
- VODOVOD
- VODOVOD UŽITKOVÝ
- VODOVOD POŽÁRNÍ
- PLYNOVOD VTL
- PLYNOVOD STL
- PLYNOVOD NTL
- HORKOVOD
- TEPLOVOD

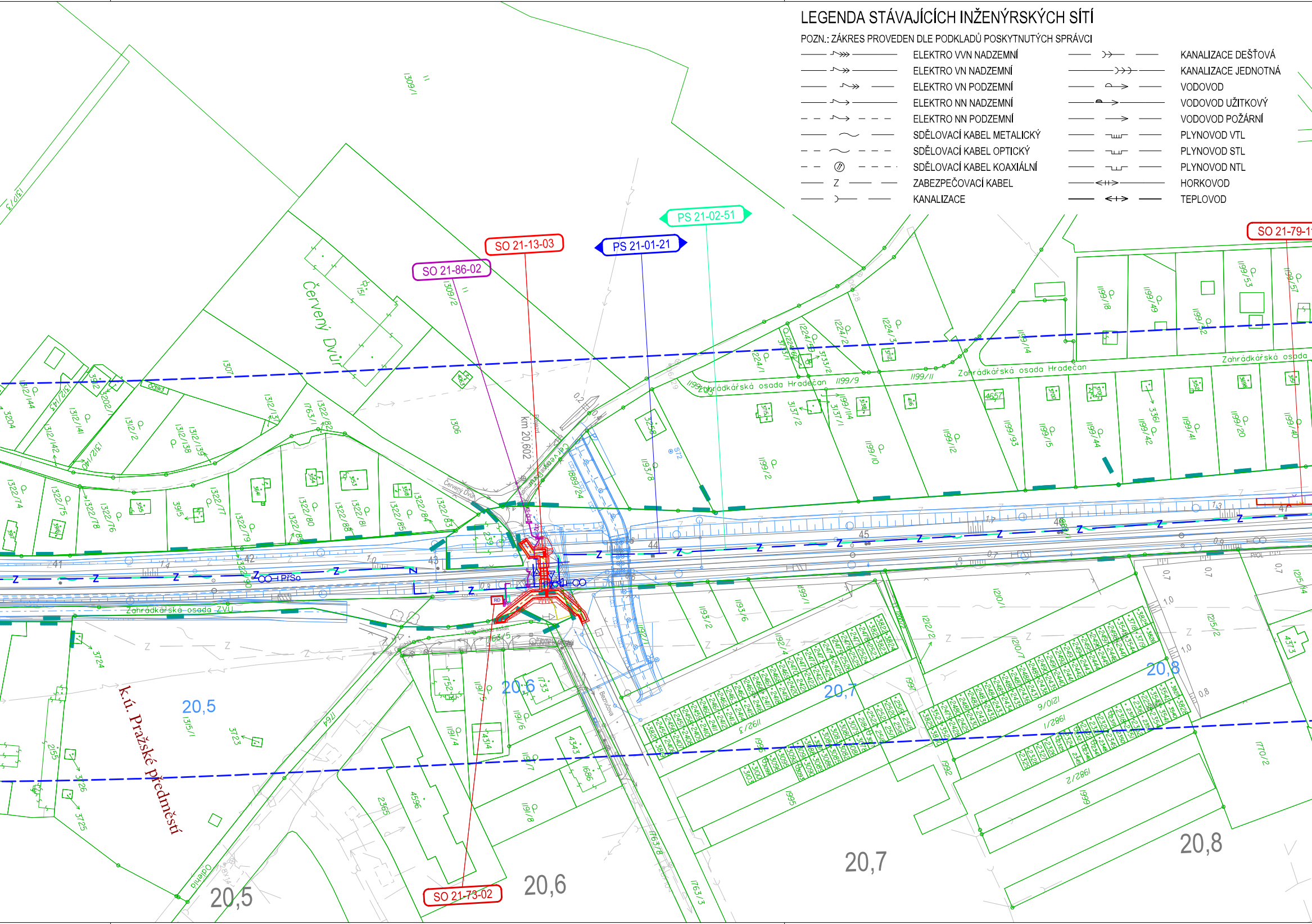
SO 21-86-02
SO 21-13-03
PS 21-01-21
PS 21-02-51
SO 21-79-1
SO 21-73-02
Červený Dvůr
Zahrádkářská osada Hradečan
Zahrádkářská osada
Zahrádkářská osada ZVÚ
k.ú. Pražské předměstí
km 20,602
Červený Dvůr
Bezručova
Odlehlá
PřSo
41
42
43
44
45
46
47
20,5
20,6
20,7
20,8
1309/1
1309/2
1307
1306
1312/144
1312/143
1312/141
1312/142
1312/2
1312/138
1312/139
1312/137
1763/1
1322/82
1322/74
1322/75
1322/78
1322/76
3915
1322/77
1322/79
1322/80
1322/88
1322/81
1322/85
1322/84
1322/83
1869/24
1193/8
3258
1199/2
1199/10
1199/12
1199/93
1199/15
1199/44
1199/42
1199/41
1199/20
1199/40
1199/18
1199/49
1199/53
1199/52
1199/57
1199/14
1199/11
1199/9
1224/1
1224/2
1224/3
3137/2
3137/1
1193/2
1193/6
1199/1
1210/1
1212/2
1210/7
1210/6
1982/1
1982/2
1215/14
1215/2
4373
1770/2
1995
1996
1997
1999
1992
1192/3
1192/4
1191/5
1191/6
1191/4
1191/7
1191/8
1733
1752
4314
4343
1686
4596
2365
1764
1763/5
1763/8
1763/3
1315/1
3723
3724
3726
3725
2155
3204

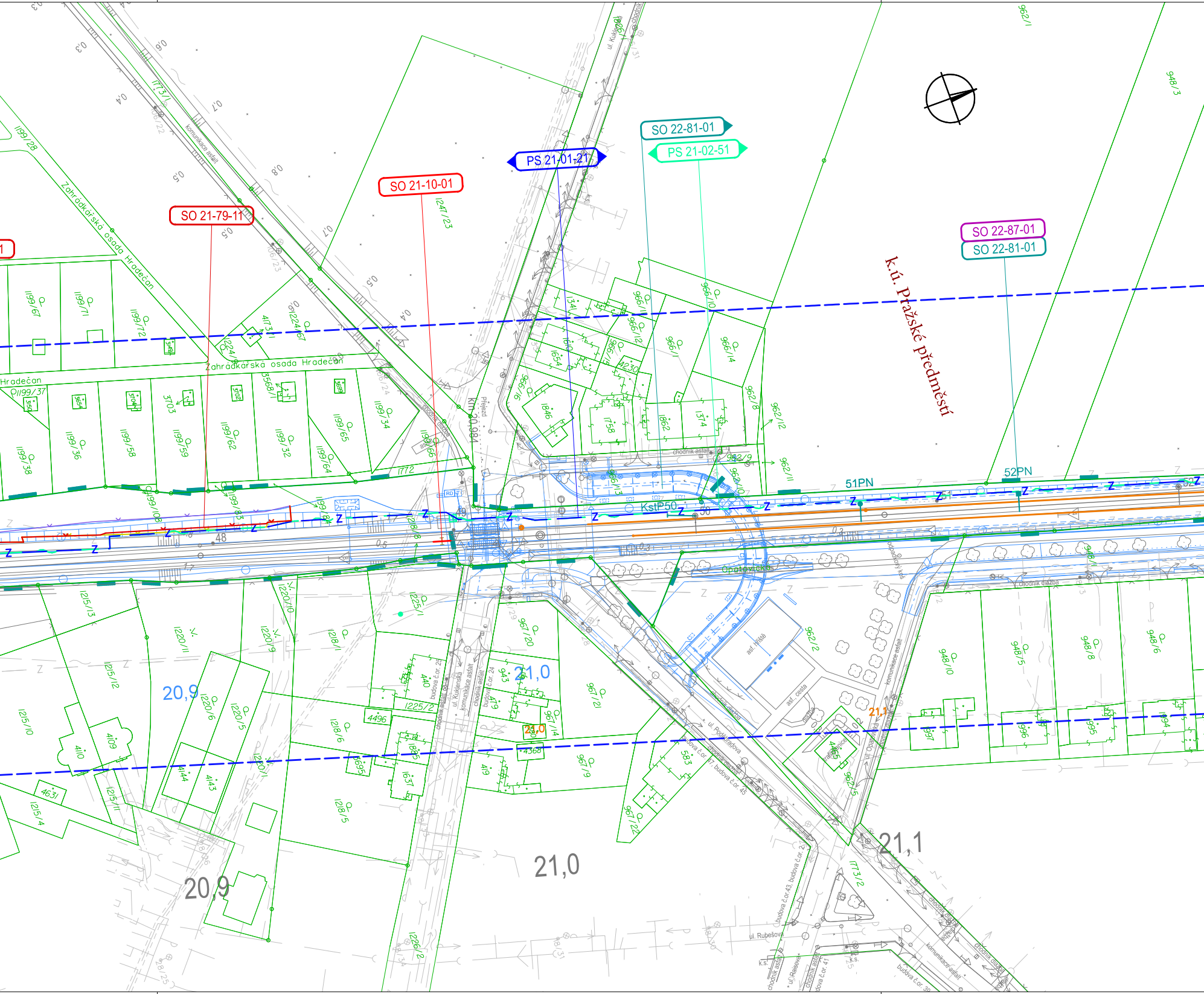
SO 21-79-11
SO 21-10-01
PS 21-01-21
SO 22-81-01
PS 21-02-51
SO 22-87-01
SO 22-81-01
k.ú. Pražské předměstí
Zahrádkářská osada Hradečan
Zahrádkářská osada Hradečan
Hradečan
km 20,984
51PN
52PN
KstP50
48
49
50
20,9
21,0
21,1
20,9
21,0
21,1
ul. Kuklenská
ul. Rubešova
ul. Rodkovského
ul. Opatovická
komunikace asfalt
chodník asfalt
chodník dlažba
asf. cesta
asf. hřiště
budova č.or. 24
budova č.or. 25
budova č.or. 41
budova č.or. 43
budova č.or. 39
Přejezd
1199/28
1199/67
1199/71
1199/72
1199/37
1199/36
1199/38
1199/58
1199/59
1199/62
1199/32
1199/65
1199/64
1199/34
1199/66
1199/108
1199/83
1199/84
1247/23
1773/1
1772
1218/8
1215/13
1215/12
1215/10
1215/11
1215/4
1220/11
1220/9
1220/10
1220/6
1220/5
1220/1
1218/1
1218/6
1218/5
1225/1
1225/2
1226/2
4110
4109
4144
4143
4631
4496
4368
1695
1631
1419
1479
1440
1943
1885
967/20
967/21
967/14
967/9
967/22
966/11
966/12
966/10
966/1
966/14
966/13
966/9
966/5
962/8
962/12
962/11
962/9
962/10
962/2
962/5
962/1
948/3
948/10
948/5
948/8
948/6
1997
1996
1995
1994
1846
1758
1862
1374
1341
1610
1654
4230
4173
4224
1703
3568
1773/2
21,1
21,0

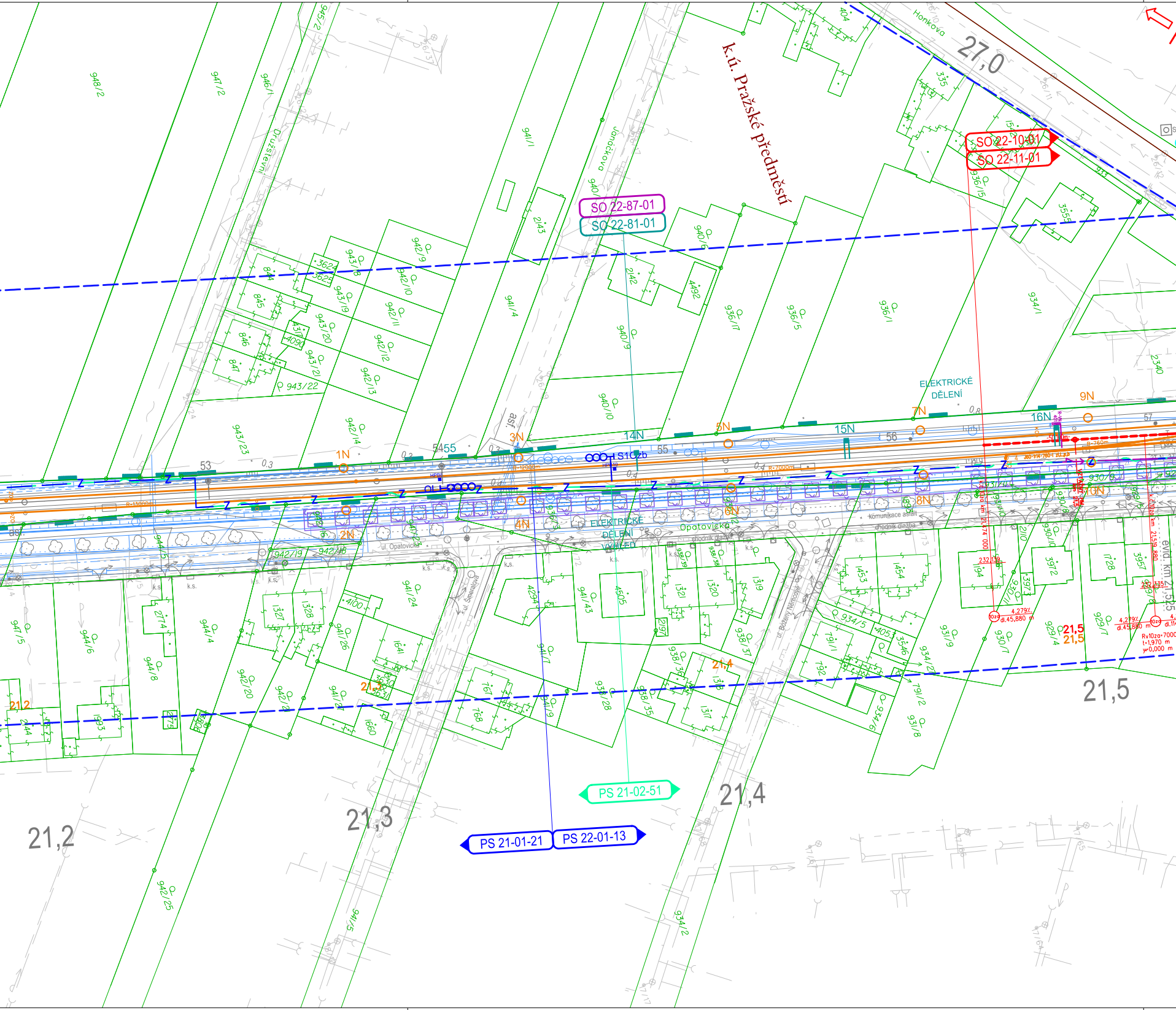
k.ú. Pražské předměstí
SO 22-10-01
SO 22-11-01
SO 22-87-01
SO 22-81-01
PS 21-02-51
PS 21-01-21
PS 22-01-13
27,0
21,2
21,3
21,4
21,5
Honkova
Družstevní
Janáčkova
ul. Opatovická
Opatovická
ul. Smetanova
ul. Boženy Němcové
ELEKTRICKÉ DĚLENÍ
ELEKTRICKÉ DĚLENÍ VYHLED
komunikace asfalt
chodník dlažba
1N
2N
3N
4N
5N
6N
7N
8N
9N
10N
14N
15N
16N
53
54
55
56
57
S1Ozb
asf
948/2
947/2
946/1
941/1
941/4
940/9
940/10
936/17
936/5
936/1
934/1
942/9
942/10
942/11
942/12
942/13
942/14
943/8
943/9
943/20
943/21
943/22
943/23
844
845
846
847
2143
2142
4492
3624
3625
4090
2340
3355
947/5
944/6
944/8
944/4
942/19
942/20
942/21
942/25
941/24
941/26
941/27
941/5
941/7
941/9
941/43
2774
1993
1327
1328
1641
4100
4294
4505
1321
1320
1319
1318
1317
197
938/39
938/38
938/37
938/36
938/35
938/28
767
768
1453
1454
4051
3546
934/5
934/2
791/1
791/2
792
931/9
931/8
930/7
930/10
929/7
929/4
3972
3957
1728
1941
2110
evid. km 21,505
4,279%
dl.45,880 m
Rv10za-7000
t=1,970 m
y=0,000 m

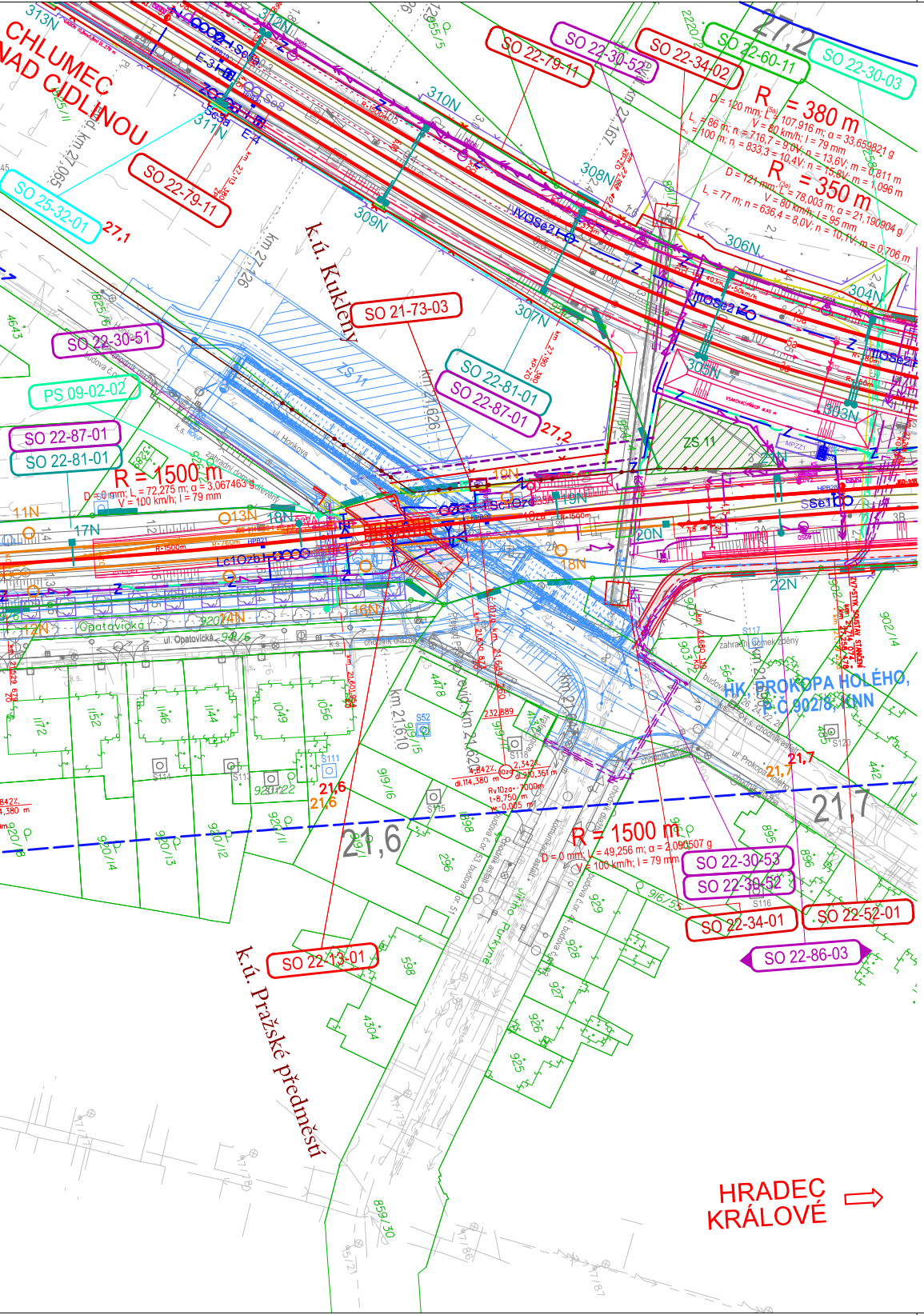
CHLUMEC NAD CIDLINOU
313N
312N
310N
311N
309N
308N
307N
306N
305N
304N
303N
SO 22-79-11
SO 22-30-52
SO 22-34-02
SO 22-60-11
SO 22-30-03
27,2
R = 380 m
R = 350 m
SO 22-79-11
SO 25-32-01
27,1
k.ú. Kukleny
SO 21-73-03
SO 22-30-51
PS 09-02-02
SO 22-81-01
SO 22-87-01
SO 22-87-01
SO 22-81-01
R = 1500 m
ZS 11
ZS 11
ul. Honkova
ul. Opatovická
Opatovická
11N
17N
13N
18N
19N
20N
21N
22N
16N
12N
14N
HK, PROKOPA HOLÉHO, P.Č. 902/8, KNN
ul. Prokopa Holého
21,7
21,6
21,6
R = 1500 m
SO 22-30-53
SO 22-30-52
SO 22-34-01
SO 22-52-01
SO 22-86-03
SO 22-13-01
k.ú. Pražské předměstí
HRADEC KRÁLOVÉ

Jiná ověření:	Paré:

Orientační schéma:

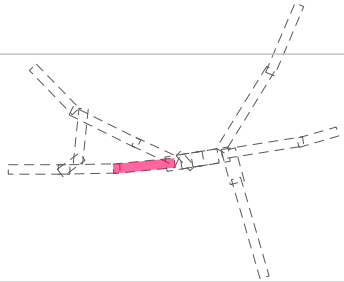

Razítko oprávněné osoby:

Podpis: Datum:

Revize:	Datum:	Popis:	Kontroloval:
000	16.04.2024	Definitivní odevzdání dokumentace	ING. DANIEL FILIP

Stavebník/Investor:	**Správa železnic, státní organizace**
Adresa:	Dlážděná 1003/7, 110 00 Praha 1
Zástupce investora:	**Stavební správa východ**
Adresa:	**Nerudova 773/1, 779 00 Olomouc**

SPRÁVA ŽELEZNIC

Zhotovitel díla:	**SP + SEU_HK-Pardubice-Chrudim_2.st_ŽST Hradec Králové**
Adresa: Kontakt:	Olšanská 2643/1a, 130 00 Praha 3 T: +420 605 229 020 E: praha@sudop.cz
Zhotovitel části/objektu: Adresa: Kontakt:	**SUDOP PRAHA a.s.** **Projektové středisko Hradec Králové** Horova 1767/26, 500 02 Hradec Králové T: +420 498 655 928 E: hradec@sudop.cz
Hlavní projektant (HIP): **ING. DANIEL FILIP**	Specialista: **ING. MONIKA POSPÍCHALOVÁ**

SUDOP PRAHA ® SUDOP EU

Název stavby/akce:	**MODERNIZACE TRATI HRADEC KRÁLOVÉ - PARDUBICE - CHRUDIM, 2. STAVBA, ZDVOUKOLEJNĚNÍ OPATOVICE NAD LABEM - HRADEC KRÁLOVÉ, 1. ETAPA, ŽST HRADEC KRÁLOVÉ HL. N.**	Označení investora: **S621900133** Zakázka: **19-254.250**
Název části:	Situační výkresy	Označení části: **C.3**
Název objektu/dílčí části:	**Koordinační situační výkres**	Označení objektu/komplexu: **-**
Název přílohy: Název dílčí části přílohy:	Koordinační situace km 19,9 - 21,7 tratě Pardubice - Jaroměř, km 27,1 - 27,2 tratě Choceň - Velký Osek	Číslo přílohy (typ/pořadí): **2. 003**
Odpovědný projektant: ING. DANIEL FILIP	Zpracovatel přílohy: ING. MONIKA POSPÍCHALOVÁ Měřítko: 1:1 000 Formáty: 11 x A4	Stupeň dokumentace: **DUSP + PDPS**
Kraj: Královéhradecký	Katastrální území: viz textová část TUDU: 1302 F1	Smluvní datum zpracování: **16.04.2024**

Označení investora::	*Stupeň dokumentace:*	*Část:*	*Objekt:*	*Podobjekt:*	*Příloha:*	*Revize:*
S 6 2 1 9 0 0 1 3 3	_ P D P S	_ C 3 X X X	_ X X X X X X X X	_ X X	_ 2 _ 0 0 3	_ 0 0 0

[Prostor pro další informace]